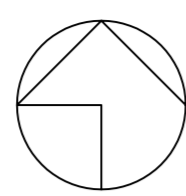
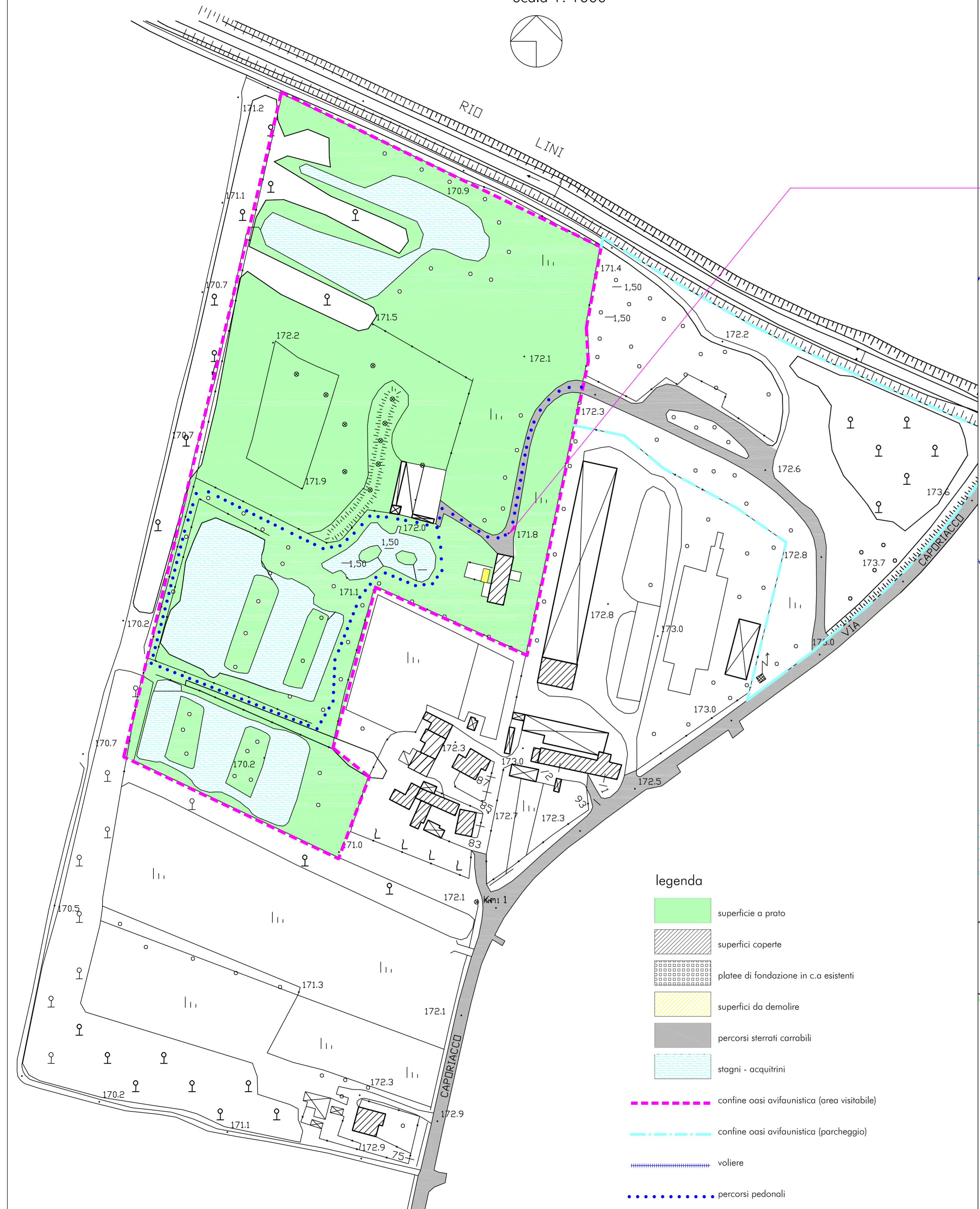


PLANIMETRIA GENERALE DELL'OASI AVIFAUNISTICA

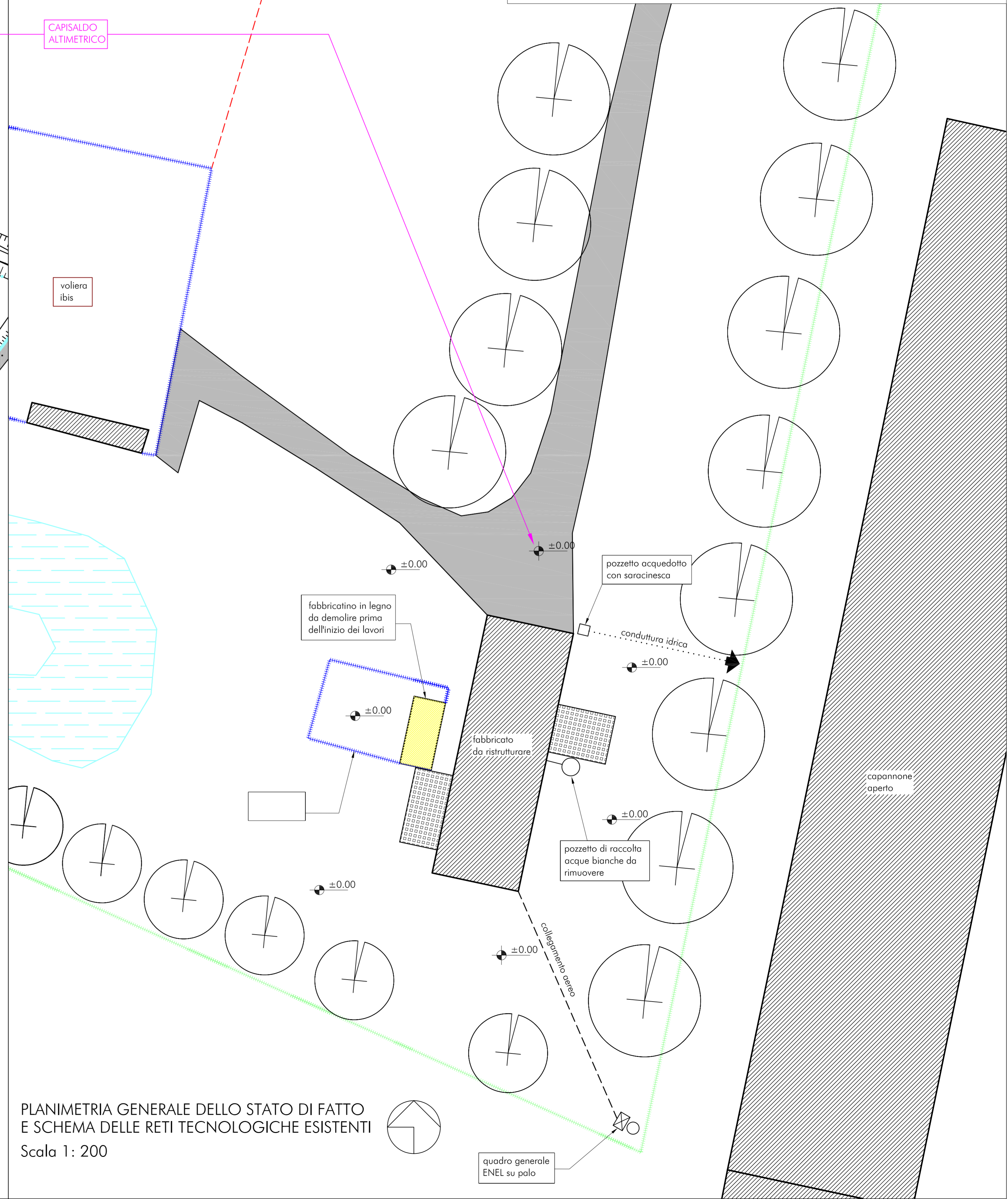
Scala 1: 1000



Regione Autonoma FRIULI - VENEZIA GIULIA		1
Comune di FAGAGNA	Provincia di UDINE	
PROGETTO ESECUTIVO per la ristrutturazione del fabbricato a servizio dell'area avifaunistica del Quadris nel Comune di Fagagna (secondo lotto)		
STATO DI FATTO planimetria generale		SCALA 1: 1000 1: 200
Progettista : Arch. BOBBO GIUSEPPE via Morosina 10 - Udine - C.F. BBBGPP59R11A302Q tel./fax 0432/281341 - email: g.bobbo@archiworld.it		



- legenda**
- superficie a prato
 - superfici coperte
 - platee di fondazione in c.a. esistenti
 - superfici da demolire
 - percorsi sterrati carrabili
 - stagni - acquitrini
 - confine oasi avifaunistica (area visitabile)
 - confine oasi avifaunistica (parcheggio)
 - voliere
 - percorsi pedonali
 - recinzioni in rete metallica
 - staccionate in legno



PLANIMETRIA GENERALE DELLO STATO DI FATTO
E SCHEMA DELLE RETI TECNOLOGICHE ESISTENTI
Scala 1: 200